














## TOPOGRAFICKÉ ZNAČKY – UŽÍVAJÍ SE KE ZNAČENÍ NA TURISTICKÝCH MAPÁCH

Vytvoř (nakresli) podle postupu domino













Hotové domino sestav, vyfoť a pošli do pátku 16.10.



- |    |                    |    |                     |    |                       |
|----|--------------------|----|---------------------|----|-----------------------|
| 1  | Železniční stanice | 11 | Osamělé skály       | 21 | Pomník                |
| 2  | Most               | 12 | Hájovna, myslivna   | 22 | Čerpací stanice       |
| 3  | Pramen             | 13 | Močál, bažina       | 23 | Turistický rozcestník |
| 4  | Kaple              | 14 | Hrad, zámek, tvrz   | 24 | Šachta                |
| 5  | Restaurace         | 15 | Nemocnice           | 25 | Lesní a polní cesta   |
| 6  | Jeskyňe            | 16 | Trigonometrický bod |    |                       |
| 7  | Zřícenina          | 17 | Samostatné budovy   |    |                       |
| 8  | Vodní mlýn         | 18 | Veřejné tábořiště   |    |                       |
| 9  | Propast            | 19 | Vrstevnice          |    |                       |
| 10 | Muzeum, galerie    | 20 | Tunel               |    |                       |

25  (červená)	26  (červená)	27  (červená)
28  (červená)	29  (červená)	30  (červená)
31  (červená)	32  (červená)	33  (zelená)
34  (zelená)	35  (žlutá)	36  (zelená)

- 25. Muzeum, galerie
- 26. Hraniční přechod
- 27. Hraniční přechod pro pěší a cyklisty
- 28. Kulturně pozoruhodné místo
- 29. Ubytovna
- 30. Hotel
- 31. Stanice horské služby
- 32. Restaurace
- 33. Hranice CHKO
- 34. Hranice národního parku
- 35. Hranice přírodního parku
- 36. Přírodní zajímavost

13  (černá)	14  (černá)	15  (černá)
16  (černá)	17  (červená)	18  (červená)
19  (červená)	20  (červená)	21  (černá)
22  (černá)	23  (černá)	24  (černá)

- 13. Kostel
- 14. Meteorologická stanice
- 15. Kaple
- 16. Pomník
- 17. Zřícenina hradu
- 18. Veřejné tábořiště
- 19. Autokempink
- 20. Hrad, zámek, tvrz
- 21. Kříž
- 22. Větrný mlýn
- 23. Vodní mlýn
- 24. Orientačně důležitý strom

## Vytvoř (nakresli) domino-vybírej z přiložených značek

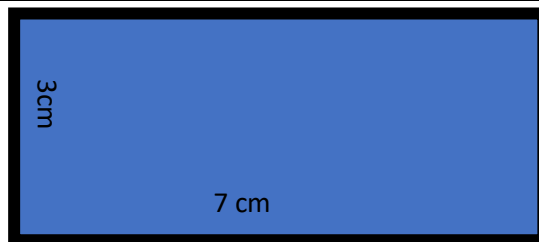
1) na čtvrtku nebo jiný pevnější papír narýsuj obdélníky

Celá A4: 21 dílků - obdélníků **7cm na délku x 3 cm na šířku**

- Obtáhni něčím výrazným

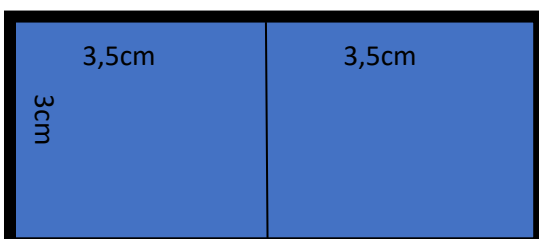


1 dílek - obdélník



2) Každý obdélník rozděl přesně na polovinu

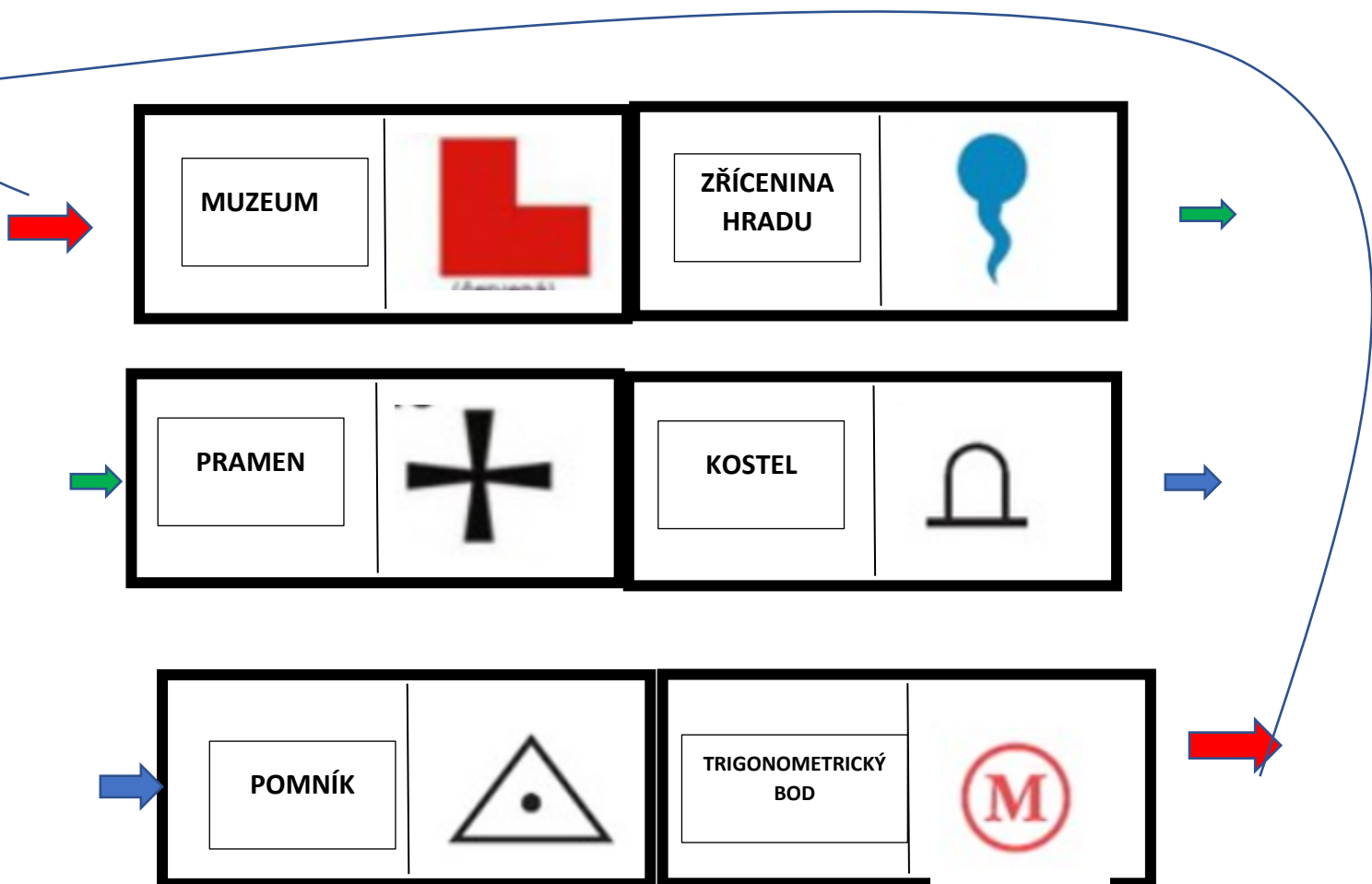
	obrázek	Nápis	obrázek	Nápis	obrázek
Nápis	obrázek	nápis			





3)

NAKRESLI TOPOGRAFICKÉ ZNAČKY A JEJICH POJMENOVÁNÍ NA VŠECH 21 KARTIČEK

POZOR! NAJEDNÉ KARTIČCE JE JINÝ OBRÁZEK A JINÝ NÁZEV.



4) TEĎ TO ROZSTRÍHEJ PODLE TLUSTÝCH ČAR



ATD.